



DATA GRAND EST

FAIRE DE LA DONNÉE L'INNOVATION DE DEMAIN

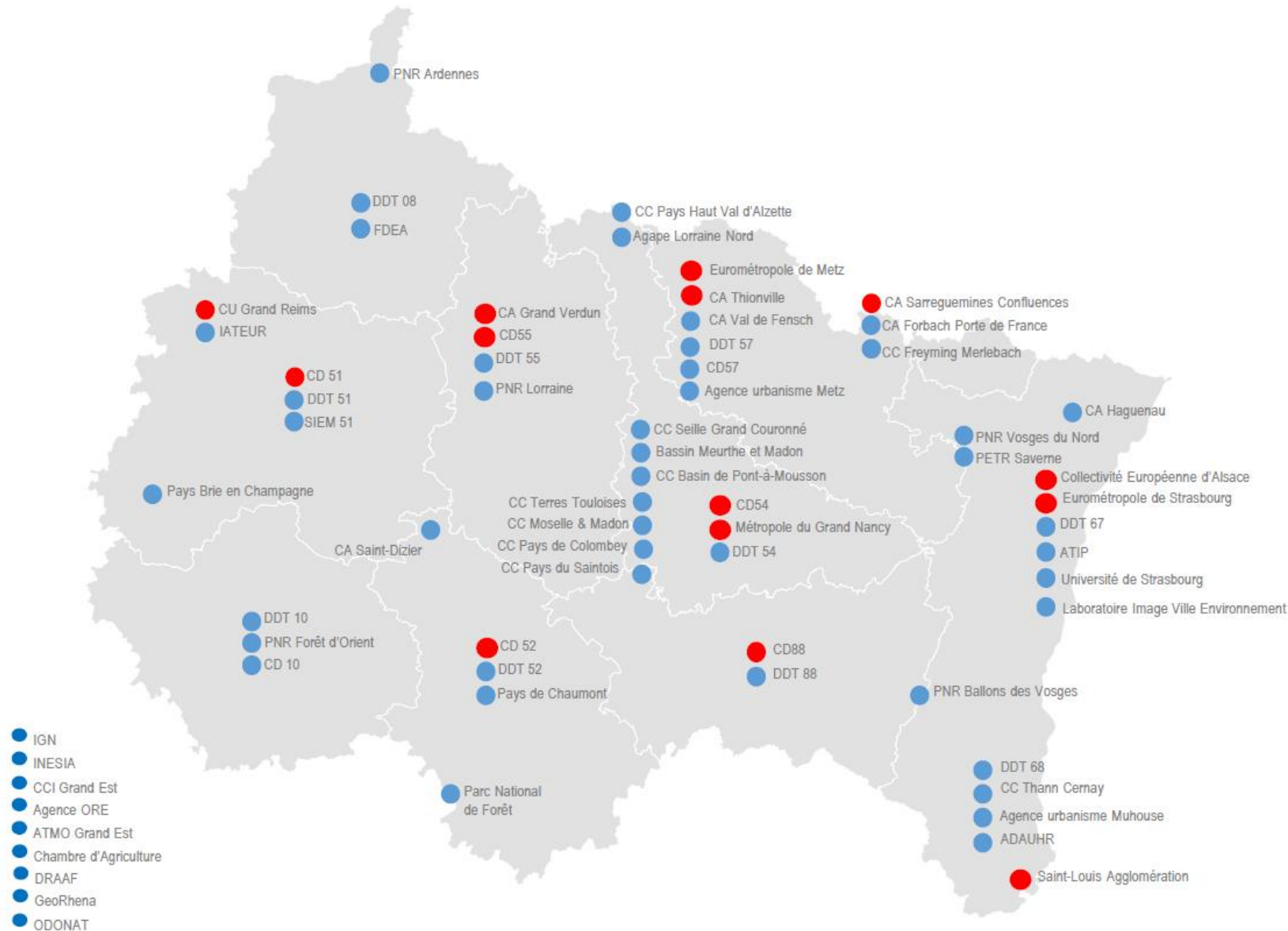




DataGrandEst : des acteurs, des outils et des données au service du territoire

Festival International de St Dié des Vosges - 30/09/2022

Un réseau d'acteurs



Basé sur :

- Une convention cadre Etat/Région
- Une charte partenariale d'adhésion
- Des conventions de financement

Composé de :

- 2 co-pilotes (Etat / Région)
- 16 financeurs ●
- 72 adhérents ●
- Plus de 500 organismes participants

Des moyens au service du territoire

- Humains : une équipe motivée et des compétences (3,5 ETP dédiés)
- Financiers : 6 M€ de 2021 à 2027
- Techniques : une plateforme mutualisée de services avec plus de 6000 données et cartes documentées, dont 3000 consultables et téléchargeables



DATA GRAND EST

RECHERCHE DATAGRAND EST Outils

FAIRE DE LA DONNÉE L'INNOVATION DE DEMAIN

Rechercher des données

30 fournisseurs de données

4 500 jeux de données

68 partenaires

17 thèmes couverts

Consulter les données

864 JEUX DE DONNÉES

Télécharger la liste de jeux de données

DONNÉES : Zonage des bureaux de vote de la ville de Colmar

Zone de vote de la ville de Colmar : cette zone englobe un certain nombre d'habitants...

Producteur : Colmar Agglomération
Date modification : 13/04/2022 10:41

SUP PT2 - Services de protection des centres radio-électriques d'émission et de réception contre les obstacles en Meurthe-et-Moselle (Générateur Type Ligne)

Afin d'assurer le bon fonctionnement des réseaux, des servitudes sont instituées...

Producteur : STIB
Date modification : 07/09/2022 18:02

DOTATION DE SOUTIEN À L'INVESTISSEMENT LOCAL DE 2018 À 2021 - GRAND EST

DESCRIPTION

Ce jeu de données est diffusé par le Secrétaire Général. Il contient les données des subventions attribuées par le Soutien à l'Investissement Local (SIL).

LIMITES TECHNIQUES D'USAGE

Aucune limite technique d'usage des données renseignées.

LICENCES ET CONDITIONS D'UTILISATION

- Source ouverte
- Données sous licence Etalab v2.0 (cf. <https://www.etalab.org/fr/>)
- Sources : ...

INFORMATIONS GÉOGRAPHIQUES

Type de représentation: non renseignée

Étendue géographique:

- Ouest: 3.38
- Est: 8.23
- Sud: 47.42
- Nord: 50.16

STRASBOURG

78,26 km² Surface

284 677 hab. Population 2018 (INSEE)

3 670 hab./km² Densité

L'essentiel de DataGrandEst en 2 minutes...

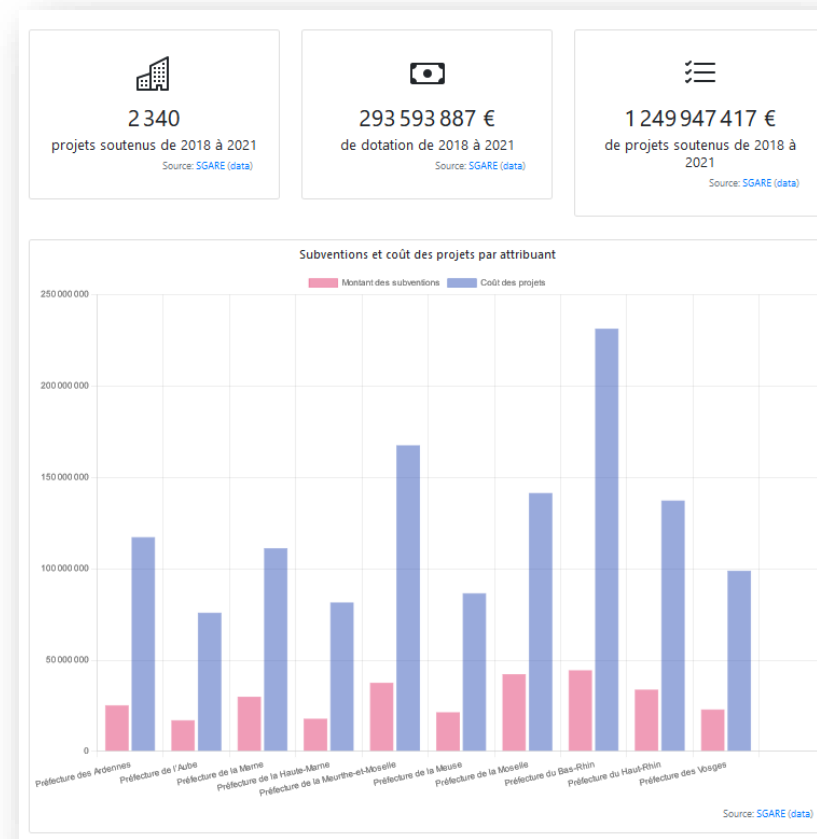
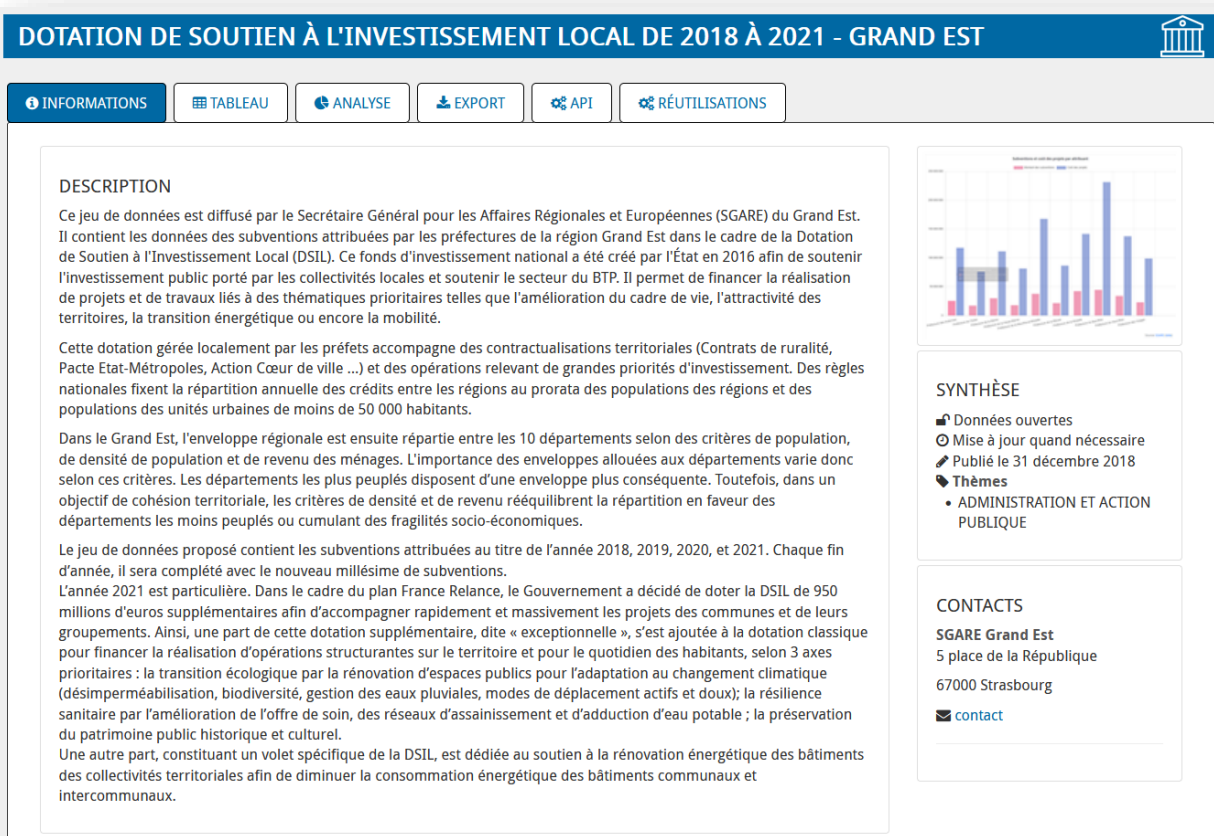


Youtube : <https://www.youtube.com/watch?v=YdNfbmIp9Xo>

Accès direct : https://www.datagrandest.fr/public/datagrandest/MOTION_DataGrandEst_V4.mp4

Ouvrir et valoriser des données publiques

Cas 1 – Les données de la dotation de soutien à l'investissement local



Ouvrir et valoriser des données publiques

Cas 2 – Les données du budget du Conseil régional

BUDGET - COMPTES ADMINISTRATIFS DE LA RÉGION GRAND EST

INFORMATIONS | TABLEAU | ANALYSE | EXPORT | API | RÉUTILISATIONS

DESCRIPTION
Comptes administratifs de la Région Grand Est depuis la fusion.

- Compte Administratif 2016
- Compte Administratif 2017
- Compte Administratif 2018
- Compte Administratif 2019
- Compte Administratif 2020
- Compte Administratif 2021

Ce jeu de données présente les comptes administratifs de la Région Grand Est ventilés par chapitres conformément à l'instruction budgétaire et comptable M71. Plaquette de présentation de l'instruction budgétaire M71 : <https://www.collectivites-locales.gouv.fr/finances-locales/instruction-m71-comptabilite-des-regions> En savoir plus sur la structure des fichiers XML Totem : <https://www.collectivites-locales.gouv.fr/finances-locales/26-savoir-lire-un-flux-budgetaire>

LIMITES TECHNIQUES D'USAGE
Aucune limite technique d'usage des données renseignée

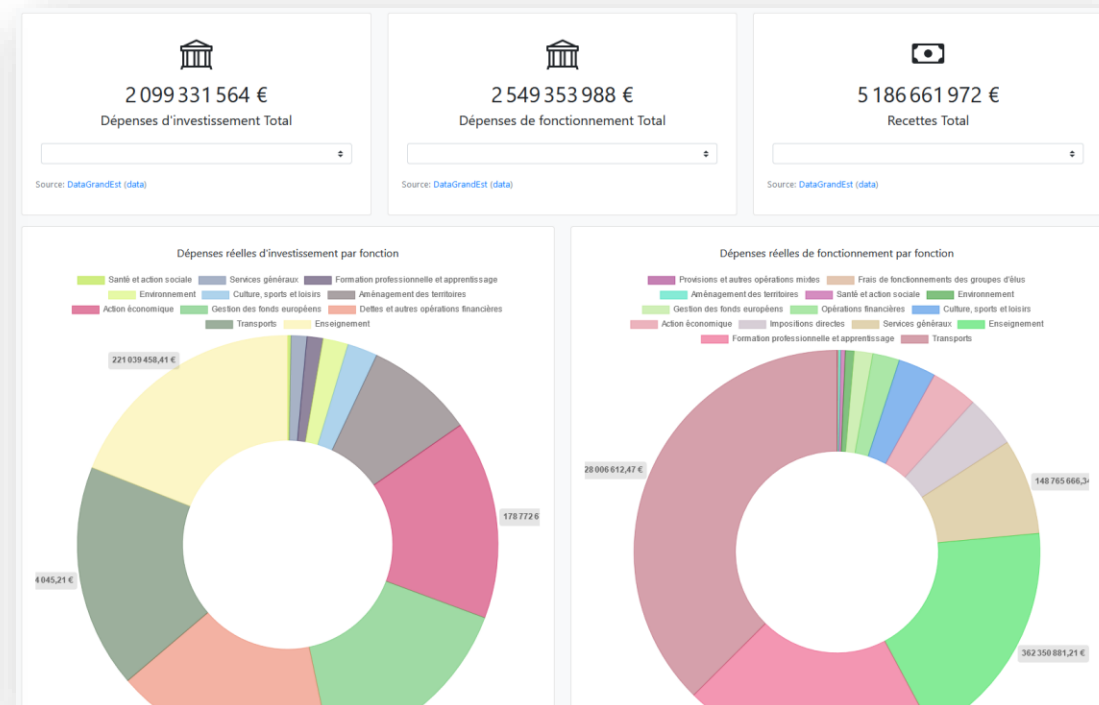
LICENCES ET CONDITIONS D'UTILISATION

- Array
- Données sous licence Etalab v2 (cf. <https://www.etalab.gov.fr/wp-content/uploads/2017/04/ETALAB-Licence-Ouverte-v2.0.pdf>)
- Sources: Région Grand Est

SYNTHÈSE

- Données ouvertes
- Mise à jour annuelle
- Publié le 2 novembre 2021
- Thèmes
 - ADMINISTRATION ET ACTION PUBLIQUE

CONTACTS
Région Grand Est
contact



<https://www.datagrandest.fr/data4citizen/visualisation/information/?id=budget-comptes-administratifs-de-la-region-grand-est>

<https://www.datagrandest.fr/tools/budget-region/>

Le cadastre solaire des bâtiments de la Région

Cadastre solaire = cartographie du potentiel solaire des bâtiments

=> Des données ouvertes pour améliorer la performance énergétique des bâtiments : exemple du Lycée Schuman à Metz

(https://www.datagrandest.fr/mviewer/?config=conf/solaire_pro.xml)



Bâtiment EX1* :

- Consommation du site : 530 MWh/an
- Investissement : 380 000 €
- Surface de panneaux : 1325 m²
- Puissance de la toiture : 265 kWc
- Production : 288 MWh/an

Retour sur investissement :

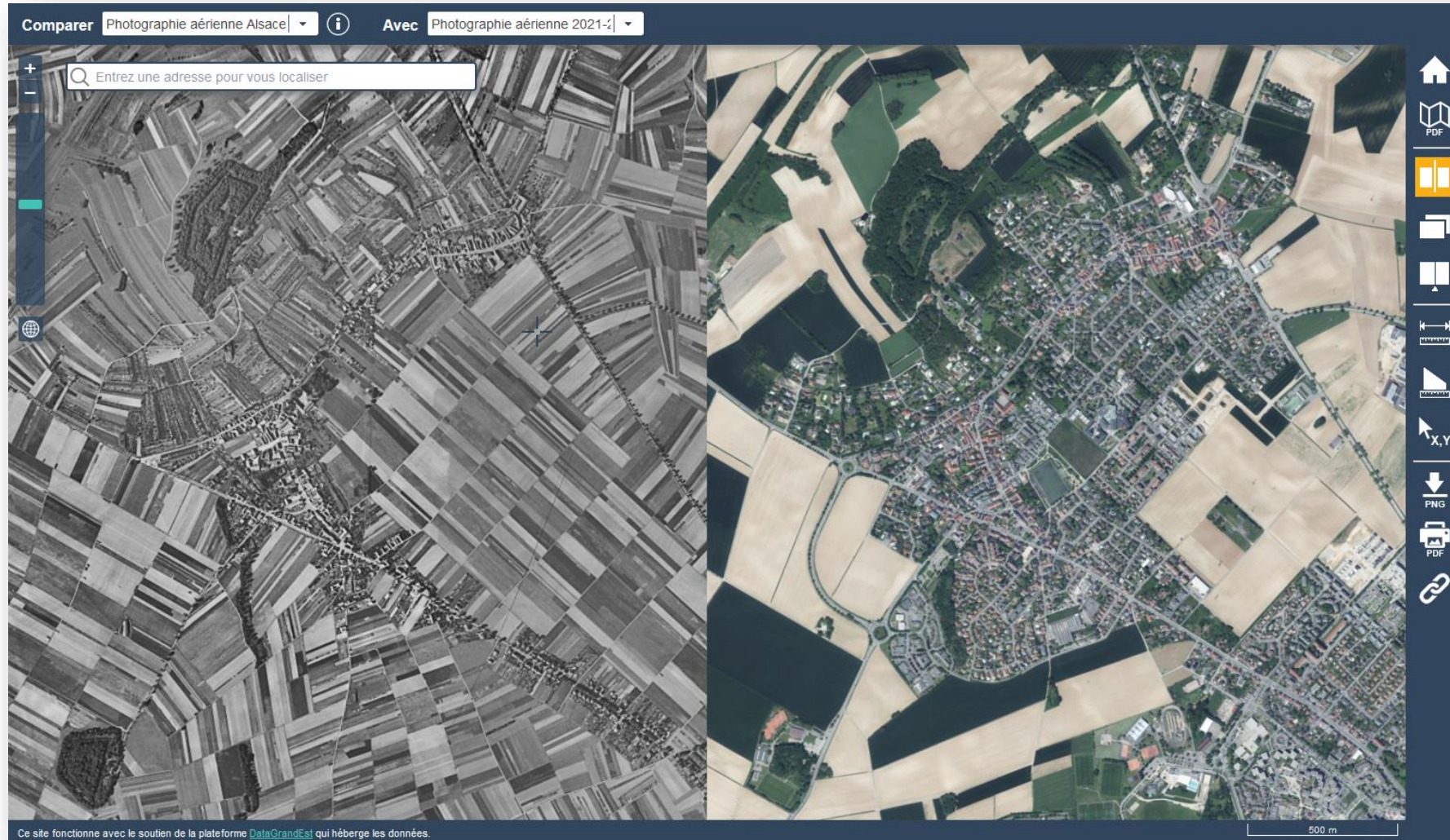
- Autoconsommation : 59% (170 MWh/an soit ~ 98 000 €)
- Revente : 41 % (118 MWh/an soit ~ 13 000 €)

=> Environ 4 ans



* Estimations établies sur la base des données actuellement connues et des coûts prévisionnels 2023

Des outils pour croiser, comparer, comprendre...



www.datagrandest.fr/tools/compare

Explorer les données d'occupation du sol

Des données géographiques pour observer dans le temps les usages (agriculture, habitat, infrastructures...) et la couverture du sol (perméable ou imperméable) et leur évolution...

Consulter les données via l'application d'exploration



The screenshot shows the homepage of the 'DATA GRAND EST' application. At the top left is the logo for 'DATA GRAND EST' with the tagline 'BASE DE LA Donnée Et l'INFORMATION Et l'ANALYSE'. To the right is a navigation menu with links for 'ACCUEIL', 'EXPLORER', 'COMPARER', 'À PROPOS', and 'CONTACT'. The main content area has a green background and features the text: 'Explorez l'occupation du sol de la région Grand Est !', 'Le référentiel OCS GE2', and 'L'Occupation du Sol à Grande Échelle de la Région Grand Est'. Below this is a search bar with the placeholder text 'Rechercher votre territoire'. At the bottom, there is a row of logos for 'DATA GRAND EST', 'PRÉFET DE LA RÉGION GRAND EST', 'La Région Grand Est', and 'UNION EUROPÉENNE'.

Conclusion

- Une équipe et des acteurs engagés dans l'ouverture des données publiques
- Une plateforme pour publier et diffuser les données
- Des réutilisations pour faciliter l'exploration des données

Merci de votre attention





FAIRE DE LA DONNÉE L'INNOVATION DE DEMAIN

